Studi Idraulici: Dott. Ing. Nicola Croce
Valutazione Integrata: Dott.Agr. Elisabetta Noni

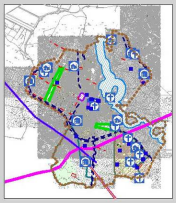

VARIANTE N°15

UFFICIO DI PIANO: Arch.Elisabetta Ulivi
Arch.Antonio D'Auria, Geom.Renzo Manetti, Luca Neri
Responsabile del Procedimento: Arch.Nicola Gagliardi
Garante della Comunicazione: Dott. Geol. Elena Baldi

Francesca Brogi
Sindaco

Massimiliano Bagnoli
Assessore Pianificazione Urbanistica

Emanuele Turini
Assessore Lavori Pubblici - Manutenzione - Opere di Urbanizzazione

Tavola
2

Invarianti strutturali, vincoli sovraordinati e perimetro centro abitato

scala 1:5000

Settembre 2015

EDIFICI A CARATTERE MONUMENTALE
D.Lgs. 42/2005, art.136.

Edificio vincolato / ex L. 1089/39)
(numeri riferiti all'elenco della scheda 20 presente nel quadro conoscitivo)

Edificio assimilato (ex L.R. 59/80)
(numeri riferiti all'elenco della scheda 20 presente nel quadro conoscitivo)

Edifici di interesse storico - tipologico

Edificio Civile

Edificio Religioso

Edificio Rurale

Sistema Ambientale

Corridoio Ambientale

Viale di cipressi

Viale di tigli

Viale di lecci

Elettrodotto semplice terna e fascia ci rispetto

Elettrodotto doppia terna e fascia di rispetto

Limite di rispetto stradale

Tenuta di carnugliano
D.Lgs 42/2004, art. 136 (ex L.1497/39)

Vincolo idrogeologiconuovo e forestale
R.D. 3267/23

Zona di rispetto cimiteriale.

Centro Abitato

Delimitazione centro abitato

C.T.R. scala 1:2000
Fotto degli aggiornamenti: Ufficio Tecnico Comunale

N
W E
S
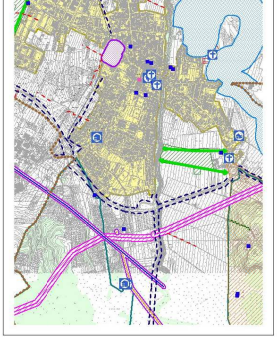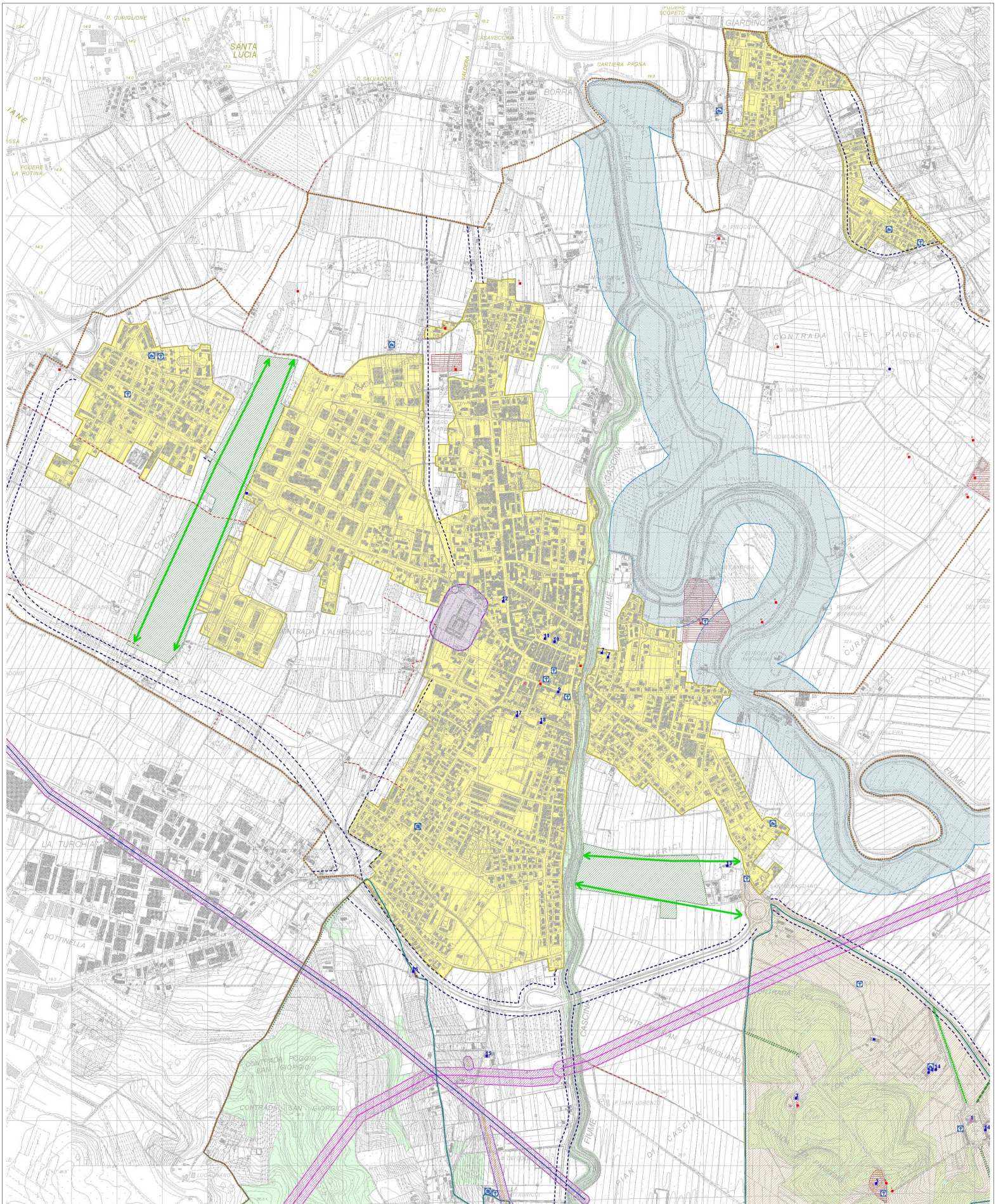
2000 0 2000 4000 6000 8000 Meters